





REFERENCIAS

-  HIDROGRAFIA
-  CAMINERIA RURAL
-  LOCALIDADES
-  RUTAS

DIRECTRICES DEPARTAMENTALES DE
ORDENAMIENTO TERRITORIAL Y DESARROLLO SOSTENIBLE

AMBITO DE APLICACION

Mayo 2015

Fuente de Información:
GEOPORTAL DE CATASTRO - OCTUBRE 2014
http://gis.catastro.gub.uy/arcgis/services/WFS/Flores_WFS/MapServer/WFSServer

COLONIA

SAN JOSE

